

Commune de VILLELONGUE-DE LA-SALANQUE

Plan de Prévention des Risques Naturels Prévisibles

RISQUE INONDATION




ZONAGE REGLEMENTAIRE

 LIMITES ZONES POTENTIELLEMENT URBANISABLES AU TITRE DES RISQUES
 LIMITES ZONES NON URBANISABLES

I ZONES NON URBANISEES




-  ZONE D'EXPANSION
-  ZONE DE COULEMENT MAJEUR

II ZONES URBANISEES OU URBANISABLES

-  CENTRE URBAIN EN TOTALITE BATTI
-  PERIMETRE URBANISE
-  HORS CENTRE URBAIN
-  ZONE D'EXTENSION DE L'URBANISATION

 LITS MINEURS

HAUTEURS DE SUBMERSION

-  HAUTEUR INFERIEURE A 0,50 M
-  HAUTEUR COMPRISE ENTRE 0,50 et 1,00 M
-  HAUTEUR COMPRISE ENTRE 1,00 et 1,50 M
-  HAUTEUR SUPERIEURE A 1,50 M

 LIMITE COMMUNALE

